







 CHARTRE DU RANDONNEUR

- Le vignoble est un espace partagé pour différents usages (viticulture, maraîchage, élevage, chasse, randonnées...). Les parcelles cultivées peuvent faire l'objet de traitements. Chacun est appelé à respecter les pratiques d'autrui afin de permettre une bonne cohabitation.
- Certains chemins sont privés, leurs propriétaires ont accordé une autorisation de passage. Seul votre respect des lieux peut en assurer la pérennité.
- Emportez vos débris et ne faites pas de feu.
- Restez sur le sentier balisé et n'entrez pas à l'intérieur des parcelles pour y faire de la cueillette.
- Tenez vos chiens en laisse.
- Refermez les barrières et clôtures dans les prairies pour respecter la tranquillité des animaux.
- En période de chasse (le jeudi et le dimanche de mi-septembre à février), portez une tenue voyante.

CODE DE BALISAGE

	GR® de Pays	PR® Promenade et Randonnée
Continuité du sentier		
Changement de direction		
Mauvaise direction		

 CONTACT

Office de Tourisme du Vignoble de Nantes
Bureau d'accueil de Clisson 02 40 54 02 95
Bureau d'accueil de Vallet 02 40 36 35 87
www.levignobledenantes-tourisme.com

 POINTS D'INTÉRÊT
Chapelle de la Fleurancellerie

Témoignage des hostilités qui opposèrent gabelous et contrebandiers, elle fut érigée en remerciement pour la protection d'un contrebandier qui échappa de justesse à la mort. Cette chapelle est un petit édifice, très gracieux, couvert en tuiles et surmonté d'un clocheton ajouré. Un parc, près de la chapelle accueille de nombreux pèlerins le 15 Août de chaque année, dans un cadre calme et reposant.

**Pont gallo-romain de la Ducherie**

La Ducherie était autrefois traversée par une voie romaine. Il en subsiste encore un barrage, recouvert maintenant par les eaux et de la mousse, et un pont gallo-romain, encore visible.

CIRCUIT
DE LA FLEURANCELLERIE

*100 % nature, cette boucle
vous offre cheminements ombragés
au cœur de prairies verdoyantes
avec en bonus un panorama dans les vignes.*



LÉGENDE



⚠ Passage escarpé et étroit le long de la Sanguèze. Soyez prudent en traversant ou en longeant les routes départementales.



PAS À PAS

CIRCUIT DE LA FLEURANCELLERIE



GPS - D Chapelle de la Fleurancellerie
Lat 47,186/ Long -1,1881

1 Du parking, longez le cours d'eau dans un chemin creux, et après 150 mètres tournez à droite. Montez les petites marches et suivez la haie jusqu'aux vignes puis tournez à droite. Continuez tout droit puis tournez à gauche un peu plus loin. Longez à nouveau les vignes, puis tournez à droite au niveau du poteau électrique. Descendez ensuite vers la RD 308 en passant devant le Domaine du Beau Site.

2 Traversez la route pour prendre le sentier en face sur votre droite. En haut de ce sentier, tournez à gauche le long d'une haie. Poursuivez en suivant le balisage au sol en prenant le deuxième

chemin à droite, encore à droite, puis à gauche. Ensuite, prenez le chemin à droite, au bout à gauche, puis encore à gauche et ensuite à droite. Contournez cette dernière parcelle de vigne par la gauche et prenez à droite. Enfin prenez de nouveau à gauche puis le chemin sur la droite qui longe un bosquet vers le bas. Suivez le chemin, descendez des marches et continuez pour rejoindre un chemin de pierres.

3 Prenez à gauche en suivant le balisage. Continuez toujours tout droit sur ce chemin et descendez dans un bosquet qui longe la rivière. Longez-la puis remontez dans le coteau escarpé jusqu'à rejoindre la RD 756. Prenez la route sur la droite et tournez à droite 100 mètres

après pour remonter un petit chemin boisé. En haut, prenez tout droit le sentier à travers les vignes, puis de nouveau à droite pour continuer à longer une nouvelle parcelle de vignes jusqu'à récupérer le chemin de pierres déjà emprunté.

4 Tournez à gauche jusqu'au hameau des Carrières. Continuez tout droit, entrez dans le bourg de La Regrippière et au stop prenez à gauche. Après le n°42 de la rue d'Anjou, tournez à droite et suivez le chemin. Au bout, prenez à gauche vers les vignes pour récupérer le début du circuit qui vous ramènera vers la chapelle.